

遊漁料

遊漁者は遊漁料を納付し、組合の発行する遊漁承認証を必ず携帯して入川してください

■ 年券 7,000円

■ 1日券 2,000円

備考:消費税抜

小学生以下-無料

中学生・高校生-半額

肢体不自由者-半額

遊漁券は実店舗（※）と電子遊漁券（つりチケ）からご購入いただけます

※取扱店はホームページにてご確認ください

遊漁期間・漁具方法など

■遊漁期間

●あゆ

公示の日～10/31（※）

●いわな・やまめ・かじか・うぐい
3/1～9/30

■漁具


竿釣 1人1竿に限る

転がし釣は禁止とする

※但し、能生大橋下流端から下流30mの線から上流能生谷橋(桂橋)までの間は9/21から10/1まで禁漁とする
また、10/1～10/7全域禁漁とする

●その他のルールは遊漁規則等をご確認ください

能生内水面漁業協同組合は
サケ資源の保全活動にも取り組んでいます



新潟県糸魚川市を流れる能生川は豊かな自然環境に恵まれ、日本百名山にも選定されている火打山から日本海へと注ぎます。能生内水面漁業協同組合ではサケ資源の保全のための放流事業や新潟県立海洋高等学校と共同で新たな研究に取り組んでいます。



川・湖の釣りを

もっと手軽に、
もっと自由に。

能生川の日釣券も
こちらから購入できます



能生内水面漁業協同組合

〒949-1352
新潟県糸魚川市大字能生801番地

☎ (025)566-4854 / FAX. (025)566-4854


🌐 <https://nougawa.com/>

✉ nounaisuimenn0@gmail.com

instagram



能生内水面漁業協同組合



FISHING
MAP



能生川釣りMAP

橋の位置

- | | |
|--------------|-------|
| 1 能生大橋 (8号線) | 5 山王橋 |
| 2 桂橋 (能生谷橋) | 6 長生橋 |
| 3 白山大橋 | 7 羽黒橋 |
| 4 萬青橋 | 8 須川橋 |
| | 9 諏訪橋 |

施設の位置

おとり鮎


- A** 能生内水面漁協事務所 遊漁券購入可
住所：新潟県糸魚川市大字能生801番地
TEL：025-556-4854
- D** 高鳥商店 遊漁券購入可
住所：新潟県糸魚川市大沢582番地
TEL：025-556-2720

コンビニ

- B** セブンイレブン能生インター店
遊漁券購入可
- C** セブンイレブン道の駅マリンドリーム能生店
遊漁券購入可

トイレ

- 平成公園内
- 能生駐輪場内



解禁後の溪流釣り



アユイング